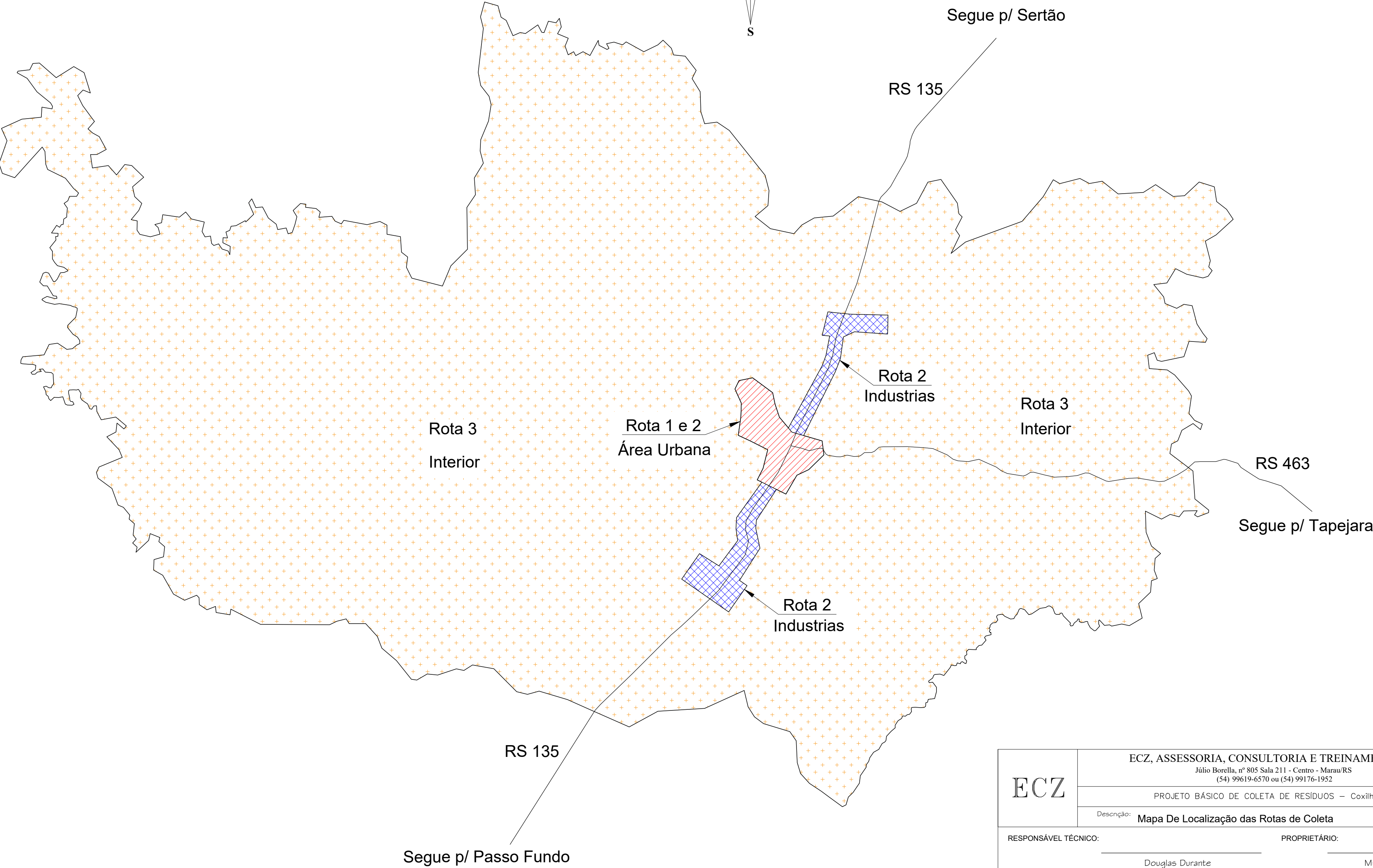
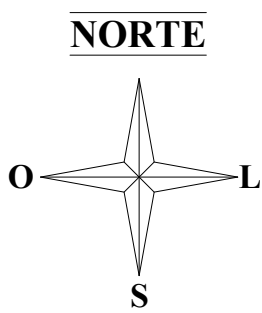


MUNICÍPIO DE COXILHA
MAPA DOS LIMITES MUNICIPAL



ECZ

ECZ, ASSESSORIA, CONSULTORIA E TREINAMENTO LTDA
Júlio Borella, nº 805 Sala 211 - Centro - Marau/RS
(54) 99619-6570 ou (54) 99176-1952

PROJETO BÁSICO DE COLETA DE RESÍDUOS – Coxilha RS

Mapa De Localização das Rotas de Coleta

RESPONSÁVEL TÉCNICO:

PROPRIETÁRIO:

Douglas Durante
Engº. Civil - CREA RS 233278

Município de Coxilha
CNPJ: 92.411.933/0001-90

Escala: Sem Escala

Data: Outubro/2023

Endereço da obra: Avenida Fioravante Franciosi, Nº 68 - Centro, Coxilha/RS

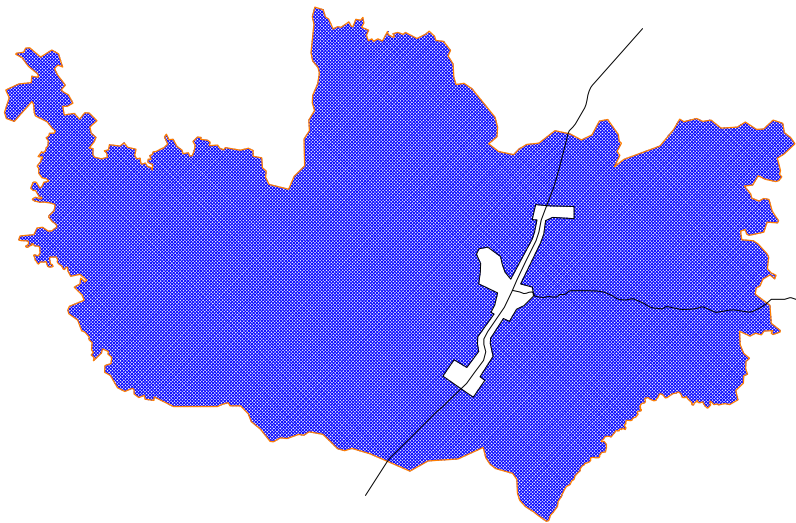


MUNICÍPIO DE COXILHA

Rota 2

ROTA 2								
Locais de coleta: Área Urbana + Indústrias								
Trecho	Cor da Linha	Ponto a Ponto	Distância	Unid	Informações e Legendas		ECZ, ASSESSORIA, CONSULTORIA E TREINAMENTO LTDA Júlio Borella, nº 805 Sala 211 - Centro - Marau/RS (54) 99619-6570 ou (54) 99176-1952	
Trecho 01	<div></div>	1 - 2	3.941.93	m				
Trecho 02	<div></div>	2 - 3	2.451.83	m	LEGENDA		PROJETO BÁSICO DE COLETA DE RESÍDUOS – Coxilha RS	
Trecho 03	<div></div>	3 - 4	2.750.64	m	<div><</div>	Sentido do Trajeto		
Trecho 04	<div></div>	4 - 5	4.832.61	m	<div>⊕</div>	Ponto de Referência	Descrição: Mapa da Rota 2 - Coleta Orgânica e Seletiva	
Trecho 05	<div></div>	5 - 6	2.319.18	m	<div>4</div>	Número do Trecho		
Trecho 06	<div></div>	6 - 7	9.566.72	m	Rua Duque de Caxias	Nome da Rua	RESPONSÁVEL TÉCNICO:	
Trecho 07	<div></div>	7 - 8	4.820.14	m	<div></div>	Demarcação do Trajeto	PROPRIETÁRIO:	
Trecho 08	<div></div>	8 - 9	7.436.41	m	<div></div>	Ruas	Douglas Durante Engº. Civil - CREA RS 233278	
Distância total da Itinerário:			38.12	km	<div></div>	Delimitação do Trajeto	Município de Coxilha CNPJ: 92.411.933/0001-90	
							Escala: Sem Escala	Data: Outubro/2023
							Endereço da obra: Avenida Fioravante Franciosi, Nº 68 - Centro, Coxilha/RS	03/05

MUNICÍPIO DE COXILHA



Rota 3

Informações e Legendas

LEGENDA

<	Sentido do Trajeto
⊕	Ponto de Referência
4	Número do Trecho
Rua Duque de Caxias	Nome da Rua
—	Demarcação do Trajeto
—	Ruas
—	Delimitação do Trajeto

Planilha da Rota da Equipe de Coleta

ROTA 3

Locais de coleta: Área do Interior

Trecho	Cor da Linha	Ponto a Ponto	Distância	Unid
Trecho 01	—	1 - 2	4.079.61	m
Trecho 02	—	2 - 3	6.496.24	m
Trecho 03	—	3 - 4	21.510.92	m
Trecho 04	—	4 - 5	20.686.27	m
Trecho 05	—	5 - 6	13.555.16	m
Trecho 06	—	6 - 7	4.633.86	m
Trecho 07	—	7 - 8	16.378.40	m
Trecho 08	—	8 - 9	7.503.67	m
Trecho 09	—	9 - 10	9.558.22	m
Trecho 10	—	10 - 11	9.695.61	m
Trecho 11	—	11 - 12	1.489.71	m
Distância total da Itinerário:			115.59	km



ECZ

ECZ, ASSESSORIA, CONSULTORIA E TREINAMENTO LTDA
Júlio Borella, nº 805 Sala 211 - Centro - Marau/RS
(54) 99619-6570 ou (54) 99176-1952

PROJETO BÁSICO DE COLETA DE RESÍDUOS – Caxilha RS

Descrição: Mapa da Rota 3 - Coleta Seletiva Interior

RESPONSÁVEL TÉCNICO:

PROPRIETÁRIO:

Douglas Durante
Engº. Civil - CREA RS 233278

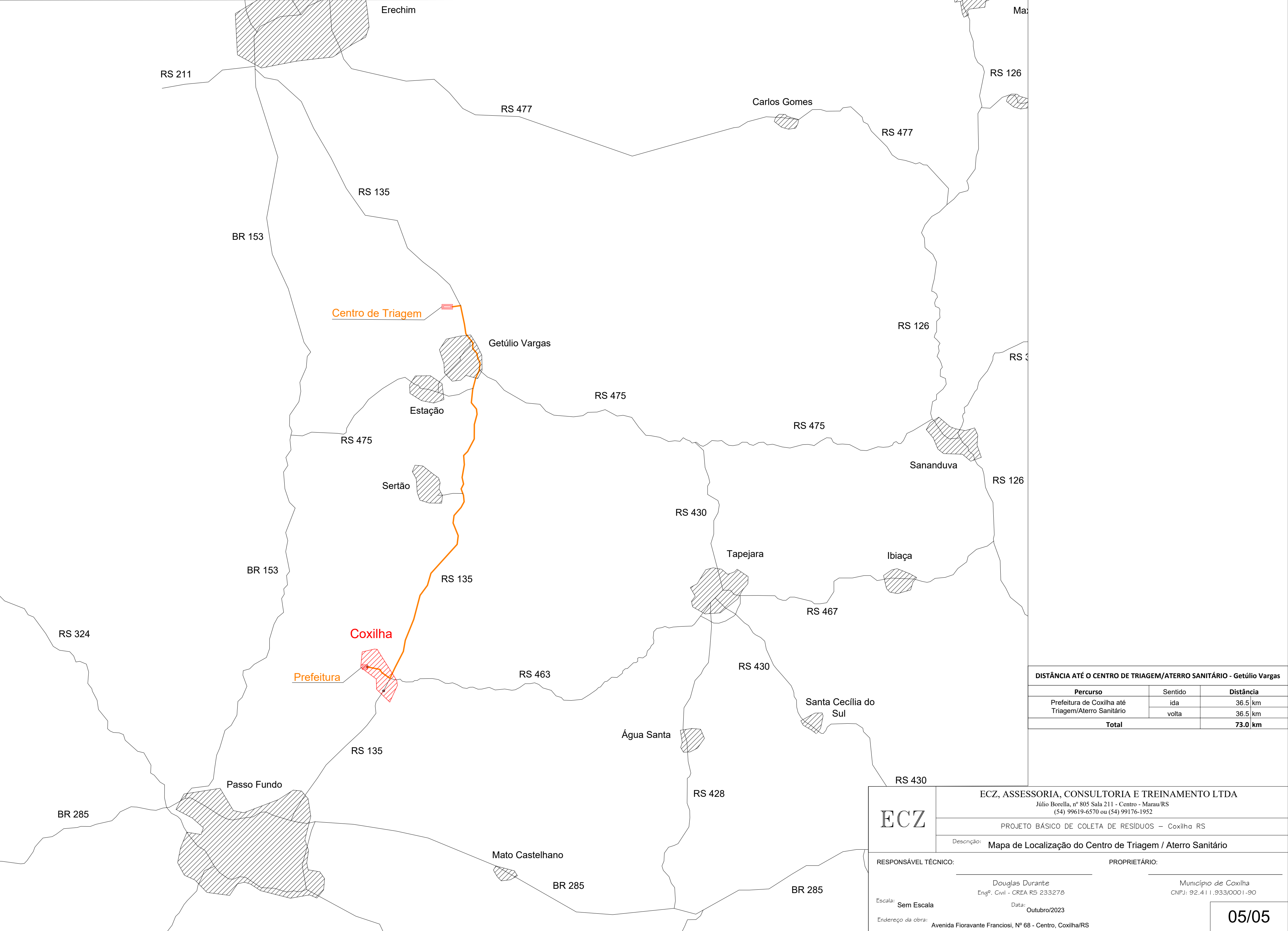
Município de Caxilha
CNPJ: 92.411.933/0001-90

Escala: Sem Escala

Data: Outubro/2023

Endereço da obra: Avenida Fioravante Franciosi, Nº 68 - Centro, Caxilha/RS

04/05



DISTÂNCIA ATÉ O CENTRO DE TRIAGEM/ATERRO SANITÁRIO - Getúlio Vargas		
Percurso	Sentido	Distância
Prefeitura de Caxilha até Triagem/Aterro Sanitário	ida	36.5 km
	volta	36.5 km
Total		73.0 km

ECZ

ECZ, ASSESSORIA, CONSULTORIA E TREINAMENTO LTDA

Júlio Borella, nº 805 Sala 211 - Centro - Marau/RS
(54) 99619-6570 ou (54) 99176-1952

PROJETO BÁSICO DE COLETA DE RESÍDUOS – Caxilha RS

Descrição: Mapa de Localização do Centro de Triagem / Aterro Sanitário

RESPONSÁVEL TÉCNICO:

Douglas Durante
Engº. Civil - CREA RS 233278

PROPRIETÁRIO:

Município de Caxilha
CNPJ: 92.411.933/0001-90

Escala: Sem Escala

Data: Outubro/2023

Endereço da obra: Avenida Fioravante Franciosi, Nº 68 - Centro, Caxilha/RS

05/05