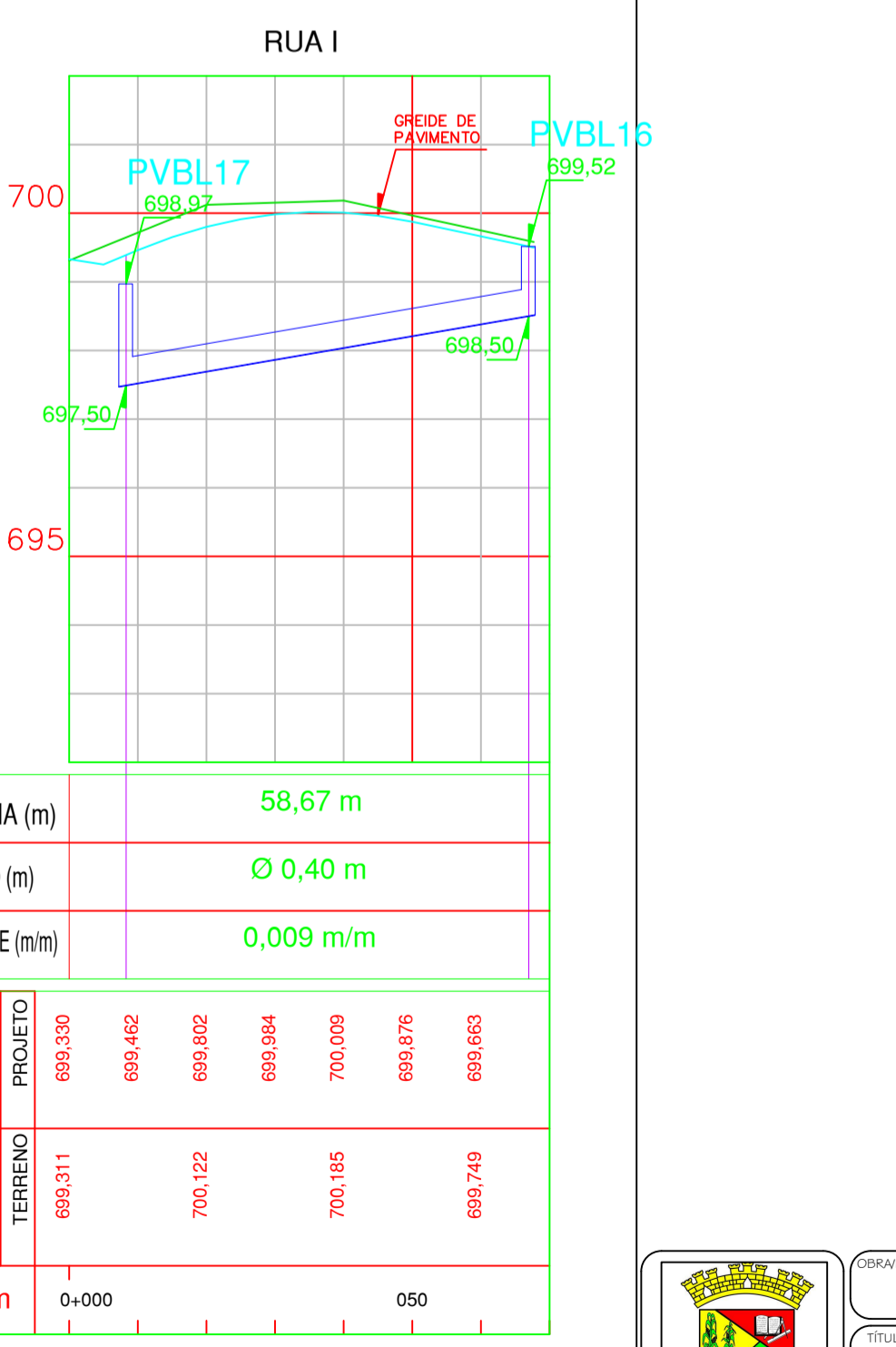
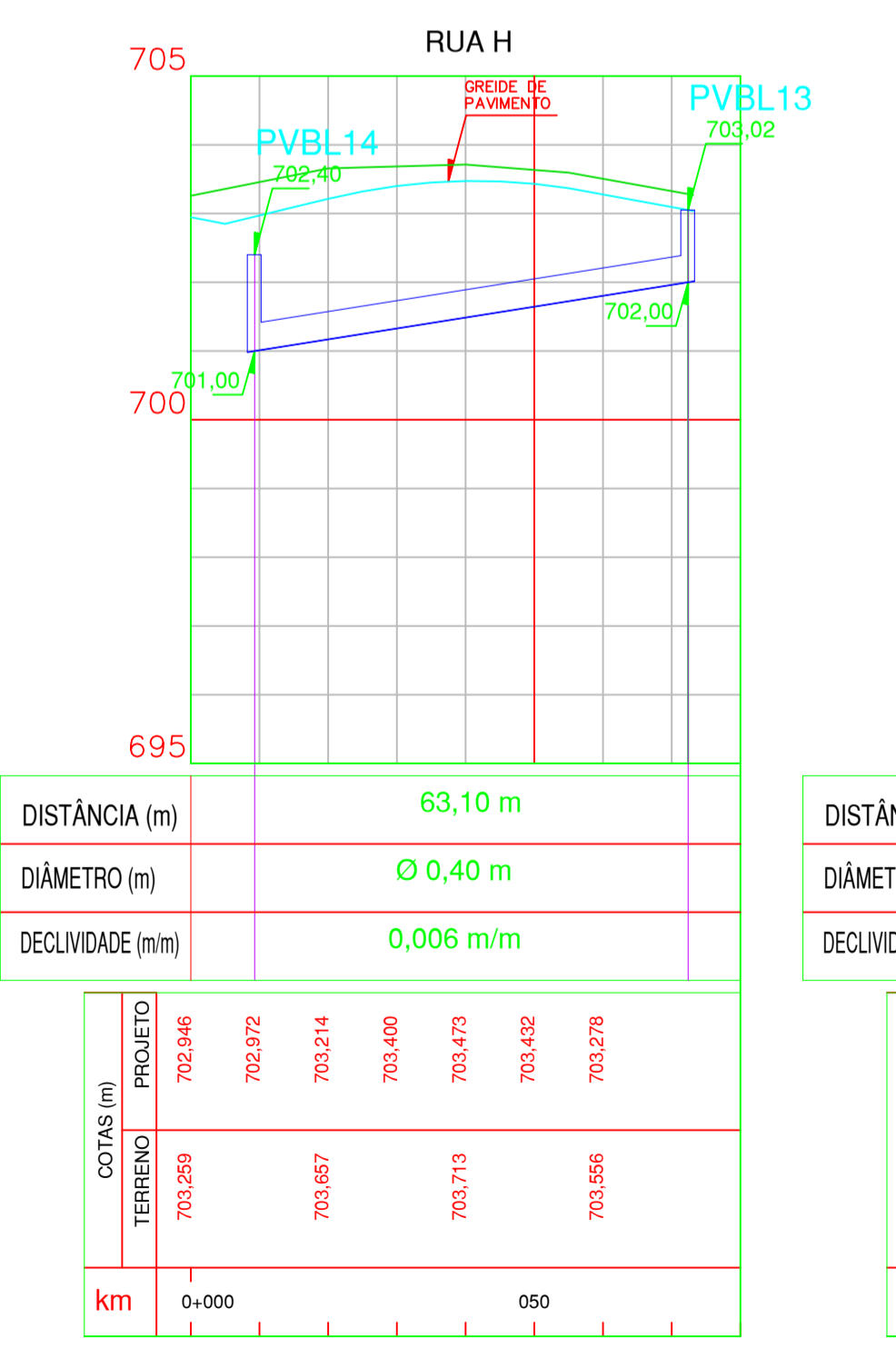
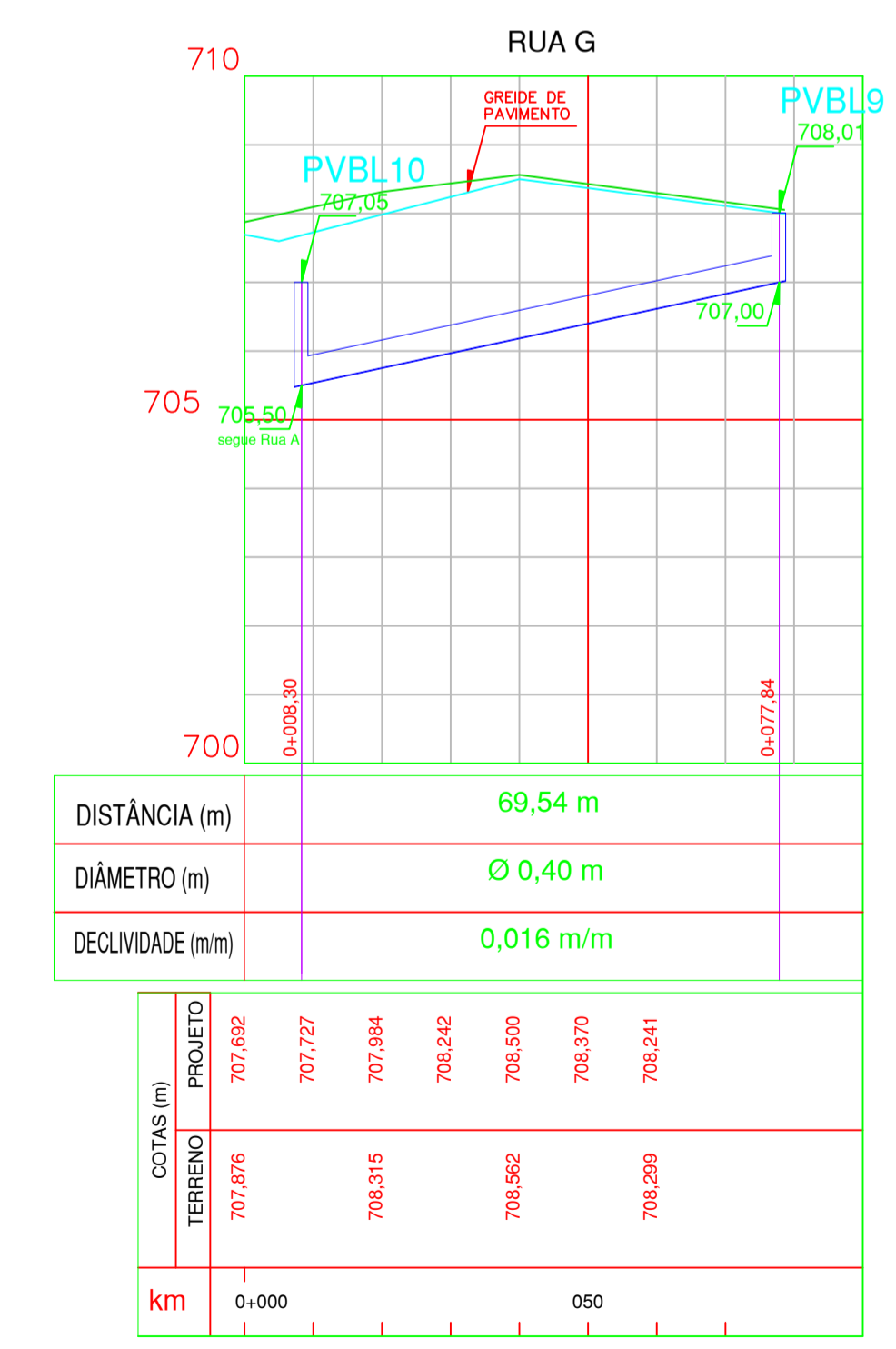
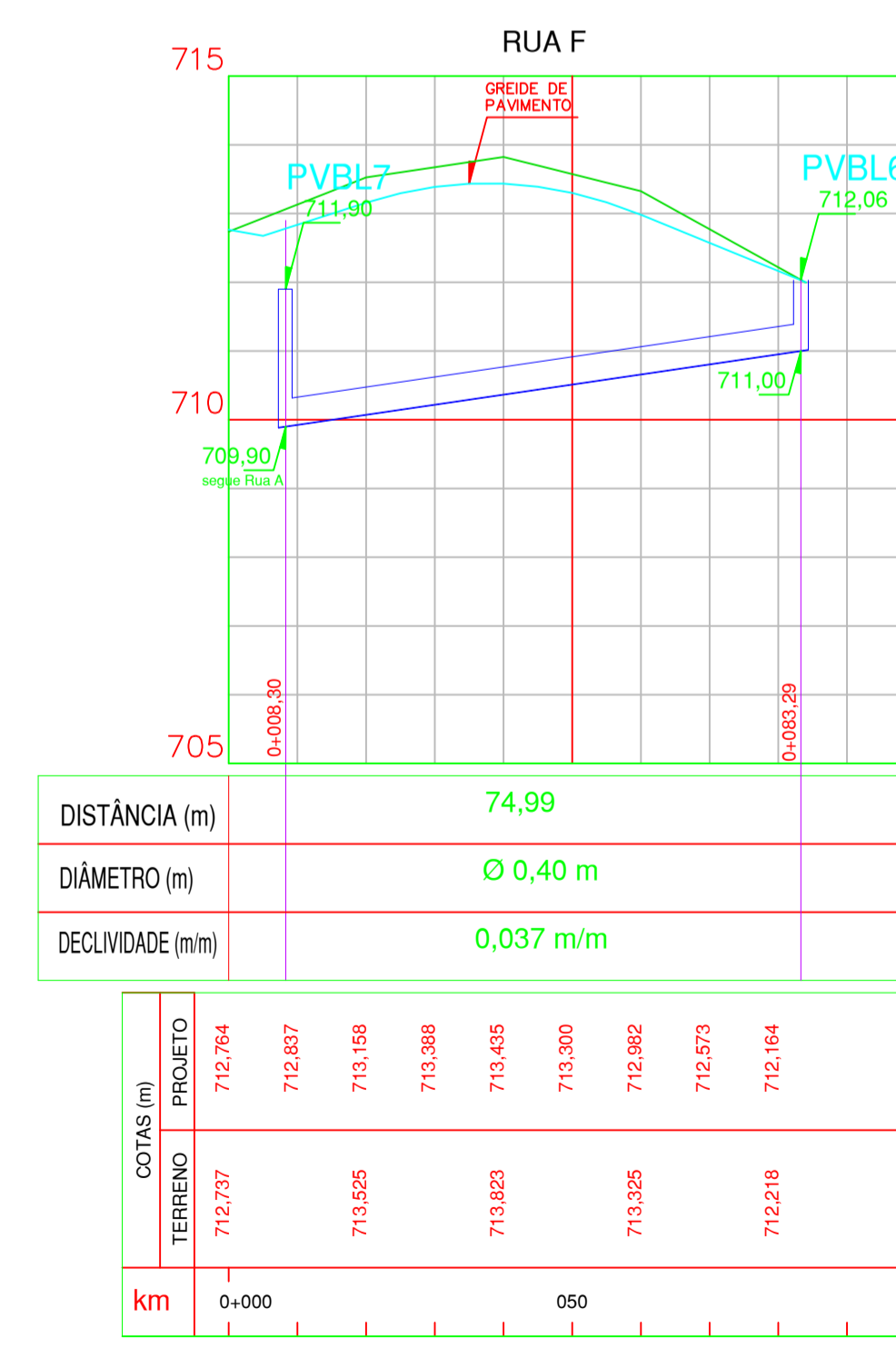
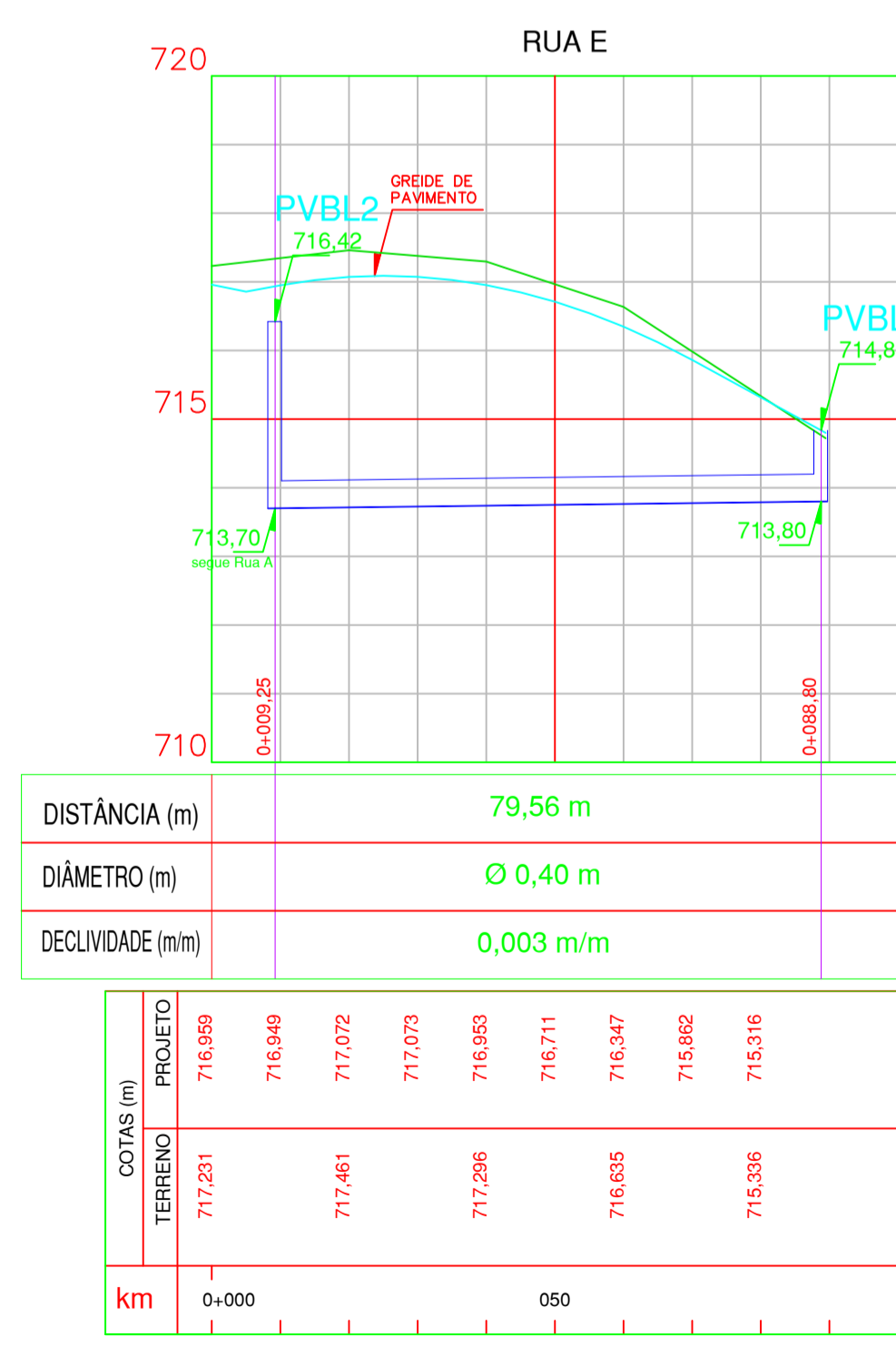


OBSERVAÇÕES:

- 1 - As ruas B, C, D, E e F em seu PVBL a jusante, nas esquinas com a Rua A, a cota da tampa segue a cota na Rua A. Devido a sua concordância, a seção transversal neste local possui inclinação a jusante;
- 2 - As Ruas G, H e I da mesma forma que o item anterior entretanto o PVBL está a montante;
- 3 - No início da execução, a Rua A deverá ser a Rua principal, as demais Ruas, coletoras, deverão concordar com a Rua A devido sua declividade acentuada;
- 4 - O greide da tubulação corresponde a geratriz inferior interna da tubulação;
- 5 - A escavação extra correspondente aos reforços das fundações dos tubos são quantificadas nas notas de serviços e quantitativos.



LEGENDA

PERFIL DO TERRENO —

PERFIL DO PROJETO —

PERFIL DA REDE —

	ORGANIZADOR: Loteamento Urbano Eloiza Terezinha Vieira Godinho Coimbra/RG		
	TÍTULO: Projeto de Drenagem de Águas Pluviais		
	DESCRIÇÃO: Perfis Longitudinais		
PROPRIETÁRIO: JOÃO EDUARDO DE OLIVEIRA MANICA PREFEITO MUNICIPAL DE COIMBRA	RESPONSÁVEL TÉCNICO: MARCOS ANDRÉ MOZZO ZAVODNIK Eng. Civil OAB/RG 147992	ESCALA: INDICADA	PLANÍCIA Nº: DRE 03/03